

АКАДЕМИЯ НАУК РЕСПУБЛИКИ УЗБЕКИСТАН
КАРАКАЛПАКСКОЕ ОТДЕЛЕНИЕ АКАДЕМИИ НАУК
РЕСПУБЛИКИ УЗБЕКИСТАН
КАРАКАЛПАКСКИЙ НАУЧНО-ИССЛЕДОВАТЕЛЬСКИЙ ИНСТИТУТ
ГУМАНИТАРНЫХ НАУК

ИСТОРИЯ И АРХЕОЛОГИЯ ПРИАРАЛЬЯ

№ 1

Нукус
«БИЛИМ»
2019

ББК 63,3 (0=Кар)
И-89
УДК 9 (574.54+575.172) (082)

История и археология Приаралья. №1. 2019 г.
— Нукус, «Билим», 2019. — 248 с.

Составитель:
Айсулу Искандерова

Ответственный редактор
Т. Ш. Ширинов

Рецензенты:
Д.К. Мирзаахмедов, Ф.А. Максудов

Редакционная коллегия:
А.А. Аскарлов, Р.Х. Сулейманов, А.А. Анарбаев, М.Х. Исамиддинов,
Б.Х. Матбабаев, С.Р. Давлетов, Г.С. Дурдиева, А. Беттс,
Г.Х. Хожаниязов, А.Э. Бердимуратов, М.Т. Туребеков, Г.И. Богомоллов,
М.А. Карлыбаев, А.М. Джумашев, С.У. Нуржанов, З.И. Курбанова

Печатается по решению Ученого Совета
Каракалпакского научно-исследовательского института гуманитарных наук
ККО АН РУз.

В сборнике освещаются результаты археологических, исторических, этнографических исследований, проведенных на территории Приаральского региона и сопредельных территорий. Хронологически охватывается широкий диапазон — от памятников античности до новейшего времени. Освещается планировка и топография городищ, история архитектуры, ремесло и ремесленная технология, а также вопросы развития идеологических воззрений и этнографических исследований.

Сборник предназначен для археологов, историков, этнографов и студентов исторических факультетов ВУЗов и всех, интересующихся историей Средней Азии.

ISBN 978-9943-4455-7-4

© Каракалпакский научно-исследовательский
институт гуманитарных наук, 2019 год
© Издательство «Билим», 2019

История и археология Приаралья

СОДЕРЖАНИЕ

От редакционной коллегии.....	7
От коллектива Каракалпакского научно-исследовательского института гуманитарных наук Гайратдину Хожаниязову 70 лет.....	8
Туребеков Мырзалы Археологическое изучение Миздахкана Г. Хожаниязовым.....	13
Библиография научные и научно-популярные работы Г.Х. Хожаниязова	17
Беттс Алисон Ал-Бируни, археология и Акшаханкала.....	32
Абдуллаев Бахтияр Новые сведения по монументальным сооружениям раннего средневековья.....	37
Амиров Шамиль, Беттс Алисон, Хожаниязов Гайратдин, Минарди Микеле Археологическое обследование гор Султануиздага.....	47
Бейкер Брайт Элизабет, Марстон Джон М. Новые попытки толкования сельского хозяйства в Древнем Хорезме: вклад Г. Хожаниязова.....	56
Боннат Мелоди Реконструкция грандиозных богов Авесты из Акшаханкала (Древний Хорезм): вклад реставраторов настенной росписи.....	71
Додхудоева Лола Еще раз о путях обретения ‘илма.....	87
Джумашев Аскар, Нуржанов Сабит Современные тенденции в мировой историографии и перспективы историописания в условиях Каракал- пакстана.....	104
Искандерова Айсулу Изобразительные мотивы на керамике средневекового Хорезма.....	108
Калменов Мурат, Бижанова Алия Городище Актобе-Лаэти (по результатам археологических раскопок 2017 года).....	122
Кдырниязов Омар-Шарип, Кдырниязов Мухаммед-Шарип Организация керамического производства в средневековых городах Южного Приаралья.....	131
Кдырниязов Омар-Шарип Кашинный архитектурный декор Миздахкана.....	140
Курбанова Земфира Трансформационные процессы в традиционной одежде каракалпаков в 1920-1960 годы.....	145
Минарди Микеле Археологический обзор по Султануиздагу Каракалпакско-Австралийской экспедиции / Султан-Увайс: краткий обзор.....	152
Санпов Садулла Керамические инструменты мастеров-гончаров средневекового городища Миздахкан.....	159
Ходжайов Тельман, Ходжайова Гульшира К антропологии Приаралья (палеодемографический аспект).....	165
Хожаниязов Гайратдин Джумарт Кассаб.....	179
Худжагелдиев Тура Курганы из камней (Сангтуда) как культовые сооружения поклонения природе (Обоо) в раннем средне- вековье на юге Таджикистана.....	215
Эгамбердиева Нигора Основные проблемы изучения и вопросы археологической интерпретации деятельности Заратуштры.....	225
Список сокращений	236

История и археология Приаралья

МУНДАРИЖА

Тахририят аъзолари номидан.....	7
Ўзбекистон Республикаси Фанлар академияси Қорақалпоғистон булими Қорақалпоқ гуманитар фанлар илмий тадқиқот институти жамоасидан Ғайратдин Хужаниёзовнинг 70 йиллигига.....	8
Туребеков Мырзалы Ғ. Хужаниёзов томонидан Миздахконнинг археологик тадқиқ қилиниши.....	13
ЎЗР ФА Археология институти илмий ходими т.ф.д. Г.Х. Хужаниёзовнинг илмий ва илмий-олиммабон ишлари	17
Беттс Алисон Аль-Беруний, археология ва Оқчахонкалаъа.....	32
Абдуллаев Бахтиёр Илк ўрта аср маҳобатли иншоотларига оид маълумотлар.....	37
Амиров Шамиль, Беттс Алисон, Хужаниёзов Ғайратдин, Минарди Микеле Султон Увайс тоғидаги археологик тадқиқотлар.....	47
Бейкер Брайт Элизабет, Марстон Джон М. Қадимги Хоразм кишлоқ хўжалигини тушунишга янги уринишлар: Ғ.Хужаниёзовнинг хиссаси.....	56
Боннат Мелоди Қадимги Хоразмдаги Оқшахонқалъадаги Авесто илоҳларининг реконструкцияси: деворий суратлар реставраторларининг хиссаси.....	71
Додхудоева Лола Яна бир бор ‘илм эгаллаш йўллари хусусида	87
Джумашев Аскар, Нуржанов Сабит Жаҳон тарихшунослигидаги замонавий тенденциялар ва Қорақалпоғистон шароитида тарихни ёритиш истиқболлари.....	104
Искандерова Айсулу Ўрта аср Хоразм сопол идишларида тасвирий мотивлар.....	108
Калменов Мурат, Бижанова Алия Оқтўбе-Лаэти шаҳар ҳаробаси (2017 йилги археологик қазишмалар натижалари асосида).....	122
Қдырниёзов Омар-Шарип, Қдырниёзов Мухамед-Шарип Жанубий оролбўйи ўрта аср шаҳарларида кулолчилик ишлаб чиқаришининг ташкил этилиши.....	131
Қдырниёзов Омар-Шарип Миздахкон шаҳрининг меъморий кошинкорлик безаклари.....	140
Курбанова Земфира 1920-1960 иилларда Қорақалпоқларнинг анъанавий либосларининг трансформацияланиш жараёни.....	145
Минарди Микеле Қорақалпоқ-Австралия экспедициясининг Султон Увайс тоғ бўйича археологик таҳлили / Султон Увайс: қисқача шарҳ.....	152
Саипов Садулла Ўрта аср Миздахкон шаҳар ҳаробаси уста-кулолларининг кулолчилик асбоб-усқуналари	159
Ходжайов Тельман, Ходжайова Гульшира Оролбўйи антропологияси хусусида (палеодемографик аспект).....	165
Хужаниёзов Ғайратдин Жўмард қасоб.....	179
Худжагелдиев Тура Тош қўрғонлар (Сангтўда) илк ўрта асрларда Тожикистон жанубида табиатга сиғиниш иншоотлари (обоо) сифатида.....	215
Эгамбердиева Нигора Зардушт фаолиятини ўрганишнинг асосий муаммолари ва археологик интерпретация масалалари.....	225
Қисқартмалар рўйхати	236

История и археология Приаралья

CONTENTS

<i>Editorial Staff</i>	7
The team of Karakalpak Research Institute of the Humanities of Karakalpak Branch of the Academy of Sciences of Uzbekistan	
On Gayratdin Khojaniyazov's 70 th Anniversary.....	8
Turebekov Myrzaly	
Archaeological investigation of Mizdahkan by Gayratdin Xojaniyazov.....	13
The scientific works's of PhD, researcher of the Karakalpak Scientific Research Institute for the Humanities Gayratdin Khojaniyazov's	17
Betts Alison	
Al-Biruni, Archaeology and Akchakhan-Kala.....	32
Abdullaev Bakhtiyar	
New Information about Monumental Buildings of the Early Middle Ages.....	37
Amirov Shamil, Betts Alison, Chojaniyazov Gayratdin, Minardi Michele	
Archeological Survey in Sultauizdag Mountain.....	47
Baker Brite Elizabeth, Marston John M.	
New Endeavors to Understand Agriculture in Ancient Khorezm: a Contribution in Honor of G. Khozhaniyazov.....	56
Bonnat Mélodie	
Reconstituting the Colossal Avestan Gods from Akchakhan-Kala, Ancient Chorasmia: the Contribution of the Painting Conservators.....	71
Додхудоева Лола	
Once again about the Ways Acquisition of 'Ilm.....	87
Jumashev Askar, Nurzhanov Sabit	
Modern Tendencies In World Historiography And Prospect Of History In The Conditions Of Karakalpakstan.....	104
Iskanderova Aysulu	
Graphic Motifs on the Ceramics of Medieval Khorezm.....	108
Kalmenov Murat, Bizhanova Aliya	
Sity Aktobe-Laeti (According To The Results Of Archaeological Excavations In 2017).....	122
Kdyrniyazov Omar-Sharip, Kdyrniyazov Mohammed-Sharip	
The Organization of Ceramic Production in the Medieval Cities of the Southern Aral Sea Region.....	131
Kdyrniyazov Omar-Sharip	
Kashin Architectural Decoration of Mizdahkan.....	140
Kurbanova Zemfira	
Transformational Processes in the Traditional Clothes of The Karakalpaks in 1920-1960.....	145
Minardi Michele	
The Karakalpak-Australian Expedition Archaeological Survey on the Sultan-Uiz-Dag/Sultan-Uvais Range: a Brief Overview.....	152
Saipov Sadulla	
Ceramic Tools Of Masters – Ceramist Medieval Site Mizdahkan.....	159
Khodjayov Telman, Khodjayova Gulshira	
Anthropology Of The Aral Sea Region (Paleodemographic Aspect).....	165
Khojaniyazov Gayratdin	
Dzhumard Kassab.....	179
Khujageldiyev Tura	
Barrows from Stones (Sangtuda) as Cult Constructions of Worship of The Nature (<i>Oboo</i>) in the Early Middle Ages in the South of Tajikistan.....	215
Egamberdieva Nigora	
The Main Problems of Study and Questions of Archaeological Interpretation of the Activities of the Zarathushtra.....	225
List of Abbreviations	236

**ШАМИЛЬ АМИРОВ, АЛИСОН БЕТТС,
ГАЙРАТДИН ХОЖАНИЯЗОВ, МИКЕЛЕ МИНАРДИ**
*Каракалпакский научно-исследовательский
институт гуманитарных наук (Нукус, Каракалпакстан)
Сиднейский университет (Австралия)*

АРХЕОЛОГИЧЕСКОЕ ОБСЛЕДОВАНИЕ ГОР СУЛТАНУИЗДАГА

В 2015 г. в рамках Каракалпакско-Австралийской археологической экспедиции в горах Султануиздага, территориально располагающихся в Караузякском, Берунийском и Элликкалинском районах Каракалпакстана, были организованы археологические разведки (рис. 1). Целью разведывательных работ ставилось поиск и нанесение на археологическую карту новых археологических объектов, а также картирование обнаруженных в 60-70-х гг. прошлого столетия археологических памятников.

Разведка в урочище Жамансай. Маршрут начинался на археологической базе Каракалпакского НИИ гуманитарных наук, расположенной в ССГ «Азат» в Берунийском районе Республики Каракалпакстан. Первым объектом на этом маршруте по плану значился Шейтлик, поселение VII-VIII вв., открытое в 2004 г. Каракалпакско-Австралийской археологической экспедицией (Беттс и др., 2004. Л. 26) и обследованное Южно-каракалпакским археологическим экспедиционным отрядом в 2013 г. (Амиров, 2013. Л. 5, 30-31). На поселении были сняты координаты, затем маршрут был продолжен в урочище Жамансай, там, где оно выходит к автомобильной трассе А-380. Далее маршрут проходил в восточном направлении по одноименному саю. Затем маршрут проходил через колодец Бешмазар по восточной стороне хребта Султан-увайс к горе Ашытау, где поворачивал на запад к горам Кекеликтау, где выходил снова на трассу А-380.

Грунтовые погребения. Первые объекты были обнаружены в 5 км к северо-востоку от места съезда с трассы А-380. На отметке 058 (здесь и далее см. табл. 1) было найдено грунтовое погребение. Погребение было ориентировано длинной осью по линии восток-запад. Размеры погребения: длина – 2,6 м, ширина – 1,6 м. Погребение имело надмогильное сооружение в виде каменной обкладки. Судя по западной ориентировке погребения можно предположить, что оно является мусульманским и, возможно, относится к периоду средневековья.

Второе погребение обнаружено в 100 м к юго-западу от первого (отметка 059). Ориентация погребения юго-запад – северо-восток. Размеры погребения: длина 2,05 м, ширина - 1,3 м. Это погребение также имело надмогильное сооружение в виде каменной обкладки.

Курганно-грунтовый могильник обнаружен в 640 м к северо-востоку от колодца Бешмазар (отметки 061-062). Топографически могильник делится на две группы. Юго-восточная часть могильника состоит из грунтовых погребений с надмогильными холмиками в виде каменных набросок с каменными стелами или без них (рис. 2). Погребения расположены рядами. Ориентировка погребений западная. Всего в группе отмечено 33 погребения. Среди погребений обнаружены фрагменты стенок

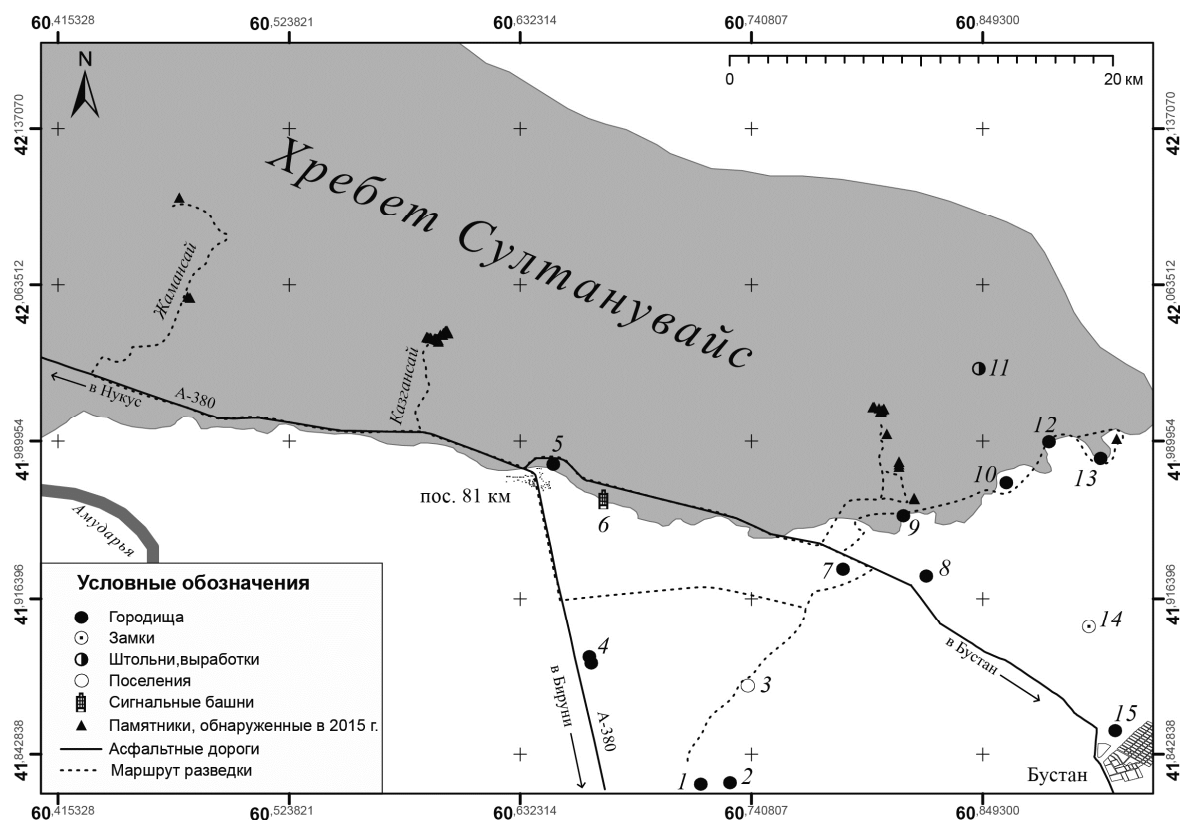


Рис. 1. Карта-схема маршрута археологических разведок
 1 – Акшахан-кала; 2 – Далекала; 3 – Шейтлик; 4 – Каратепе 1-2; 5 – Свендтепе;
 6 – Султанбаба; 7 – Кызылкала; 8 – Топраккала; 9 – Малый Топрак; 10 – Топрак 3;
 11 – Бурлы 3; 12 – Бурлы 2; 13 – Бурлыкала; 14 – Кошпарсан; 15 – Каваткала

средневековых сероглиняных сосудов, что позволяет отнести группу грунтовых погребений к XII-XIII вв.

Погребения с каменной наброской и стелами находят аналогии среди погребений XII-XIII вв., обследованных в 2014 г. на плато Устюрт в зоне строительства Акчулакского газохимического комплекса (Амиров, 2014. С. 71 и далее. Рис. 2).

В северо-западной части могильника расположены курганы, насыпи которых сложены из камня (рис. 3). Диаметр насыпей колеблется от 4 до 6 метров. Самый крупный курган является местом паломничества местных чабанов, на что указывают остатки белой бязи, которой была покрыта насыпь кургана.

Разведка в урочище Казгансай. Маршрут начинался в 5,5 км к северо-западу от поселка «81 км» и проходил по саю Казгантау в северном направлении к горе Казантау (рис. 1; рис. 4). Маршрут осуществлялся с целью обнаружить выработки на стеатит. Выработки на стеатит (талькохлорит) или «мыльный камень» в горах Султануиздагского хребта изучались в 60-70-х годах прошлого века (Толстов и др., 1963. С. 6; Юсупов, Манылов, 1968. С. 66; Пругер, 1980. С. 62 и далее; Материалы к..., 1986. С. 17). Стеатит служил сырьем для изготовления котлов. Стеатитовые котлы получили широкое распространение в низовьях Амударьи в XII-XIV вв. Задачей маршрута было определение географических координат ранее изучавшихся месторождений талькового камня и выработок на эту породу.



Рис. 2. Могильник Бешмазар. Грунтовое погребение



Рис.3. Могильник Бешмазар. Грунтовое погребение

Выработки, как и предполагалось, были обнаружены у горы Казантау. Топографически выработки выделяются на две группы. Первая группа расположена в 300-600 м к югу-юго-западу от горы Казантау. Она насчитывает 17 выработок (отметки 001-004, 006-017), протянувшихся цепочкой с запада на восток на 480 м (рис. 4).

Вторая группа располагалась у юго-западного подножия горы Казантау. Здесь сняты координаты 10 выработок (отметки 018-020, 022-024, 026-027, 029-030). Кроме того, здесь обнаружены руины двух домов-временок (отм. 021 и 025) (рис. 5).

История и археология Приаралья




Рис. 4. Карта-схема маршрута в урочище Казансай и расположение обнаруженных археологических объектов



Рис. 5. Подножие горы Казантау. Отдельная постройка



Рис. 6. Подножие горы Казантау. Штольня.

Все выработки представляли собой наклонные штольни. Для удобства спуска и подъема, а также для удобства вынимания из забоя добытую породу в штольнях вырубались узкие, но высокие ступени (рис. 6). Некоторые штольни соединяются между собой проходами.

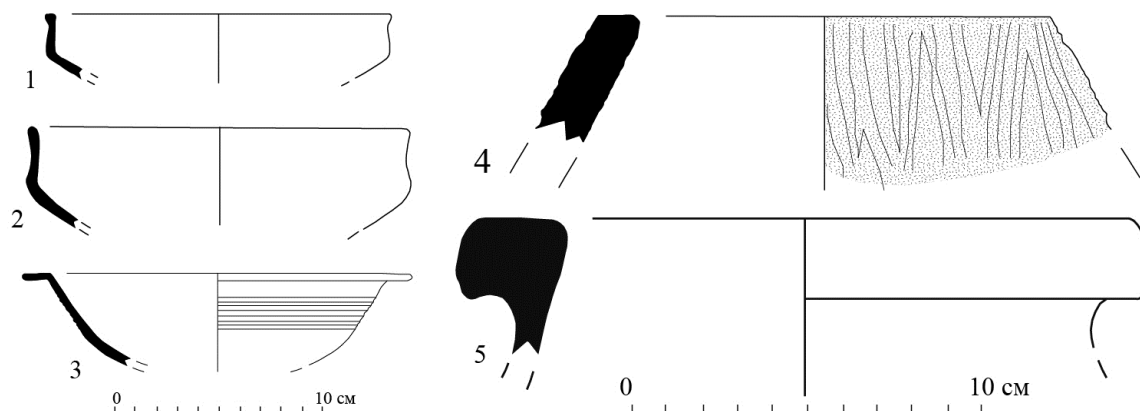


Рис. 7. Подножие горы Казантау. Подъемные керамика и изделия из стеатита

Между штольнями собран скудный подъемный керамический материал, датирующийся XII-XIII вв. Аналогии данных фрагментов широко известны по материалам средневековых памятников Хорезма. Это сероглиняные чаши (рис. 7, 1-2) с отогнутыми наружу краями, образующими палочковидный венчик (Вактурская, 1959. С. 327-328. Рис. 36, 34-43; Ягодин, 2013. С. 187-188. Рис. 33, 1-3), миски (рис. 7, 3) с конической формы туловом и отогнутым наружу краем, образующим палочковидный венчик (Вактурская, 1959. Рис. 25, 3. С. 327-328; Ягодин, 2013. Рис. 32, 2; С. 186-188) и хумы (рис. 7, 5) с массивным, квадратным в сечении венчиком и плоской площадкой по краю (Вактурская, 1959. С. 302-304. Рис. 19, 2; С. 327-328. Рис. 36, 9-17; Вишневская, 2001. С. 159. Рис. 30, 1).

Кроме того, было собрано несколько фрагментов заготовок для изготовления тальковых котлов (рис. 7, 4), форма которых известна по материалам работ на памятниках средневекового Хорезма (Кдырниязов, 1986. Рис. 1, 1. С. 109-110; Пругер, 1980. Рис. 2. С. 62 и далее).

3. Разведка к северу от Топраккалы. В 2003 г. около 4 км к северу от городища Топраккала чабанами был обнаружен оссуарий (отметка 046), в качестве которого был использован хум II-III вв. н.э. (Амиров, 2003, л. 1-4). Целью маршрута ставилось разведать предгорья Султануиздага к северу от Топраккалы на наличие новых оссуарных могильников.

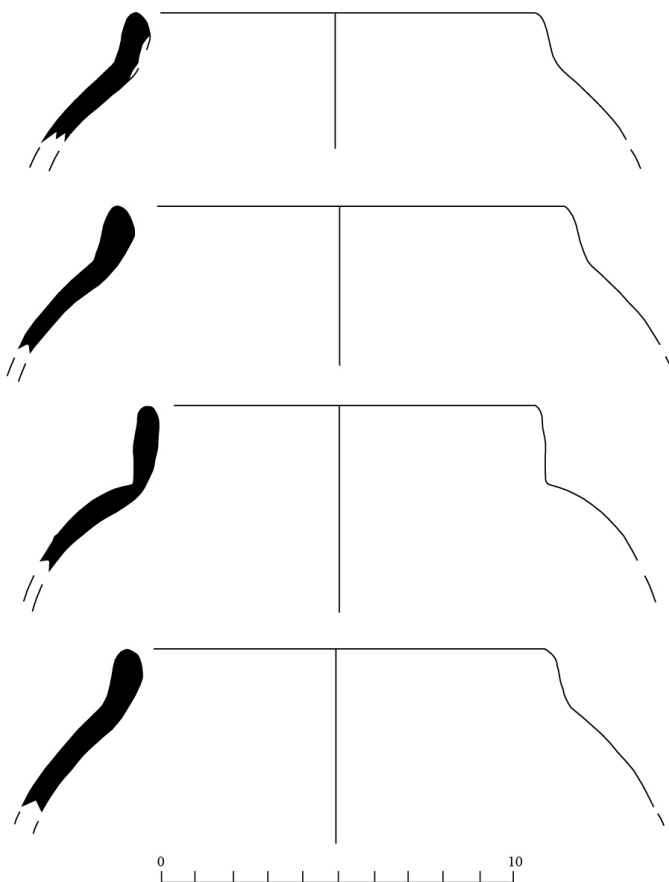


Рис. 8. Подъемная красноглиняная керамика

История и археология Приаралья



Рис. 9. Султануиздаг. Отметка 038. Фрагмент крышки оссуария

Таблица 1

№ П/П	От-метка	Долгота	Долгота	Комментарии
1	001	42°02'18,19"	42°02'18,19"	Выработка на стеатит
2	002	42°02'18,77"	42°02'18,77"	Выработка на стеатит
3	003	42°02'18,96"	42°02'18,96"	Выработка на стеатит
4	004	42°02'19,63"	42°02'19,63"	Выработка на стеатит
5	005	42°02'20,20"	42°02'20,20"	Находка заготовки для котла
6	006	42°02'20,11"	42°02'20,11"	Выработка на стеатит
7	007	42°02'20,15"	42°02'20,15"	Выработка на стеатит
8	008	42°02'17,56"	42°02'17,56"	Выработка на стеатит
9	009	42°02'17,31"	42°02'17,31"	Выработка на стеатит
10	010	42°02'16,98"	42°02'16,98"	Выработка на стеатит
11	011	42°02'16,90"	42°02'16,90"	Выработка на стеатит
12	012	42°02'16,69"	42°02'16,69"	Выработка на стеатит
13	013	42°02'16,46"	42°02'16,46"	Выработка на стеатит
14	014	42°02'16,24"	42°02'16,24"	Выработка на стеатит
15	015	42°02'15,65"	42°02'15,65"	Выработка на стеатит
16	016	42°02'15,30"	42°02'15,30"	Выработка на стеатит
17	017	42°02'12,50"	42°02'12,50"	Выработка на стеатит
18	018	42°02'24,20"	42°02'24,20"	Выработка на стеатит
19	019	42°02'26,89"	42°02'26,89"	Выработка на стеатит
20	020	42°02'28,16"	42°02'28,16"	Выработка на стеатит
21	021	42°02'30,42"	42°02'30,42"	Одиночная постройка
22	022	42°02'30,50"	42°02'30,50"	Выработка на стеатит

История и археология Приаралья

23	023	42°02'30,31"	42°02'30,31"	Выработка на стеатит
24	024	42°02'29,72"	42°02'29,72"	Выработка на стеатит
25	025	42°02'29,32"	42°02'29,32"	Одиночная постройка
26	026	42°02'28,91"	42°02'28,91"	Выработка на стеатит
27	027	42°02'28,55"	42°02'28,55"	Выработка на стеатит
28	028	42°02'26,51"	42°02'26,51"	Находка венчика хума
29	029	42°02'26,32"	42°02'26,32"	Выработка на стеатит
30	030	42°02'24,61"	42°02'24,61"	Выработка на стеатит
31	031	42°00'13,09"	42°00'13,09"	Находка фрагментов керамики
32	032	42°00'18,49"	42°00'18,49"	Находка фрагментов керамики
33	033	42°00'18,79"	42°00'18,79"	Находка фрагментов оссуариев
34	034	42°00'18,40"	42°00'18,40"	Находка фрагментов оссуариев
35	035	42°00'16,54"	42°00'16,54"	Находка венчика хума II-III вв. н.э.
36	036	42°00'21,95"	42°00'21,95"	Находка фрагментов керамики
37	037	42°00'22,08"	42°00'22,08"	Курганообразное погребение
38	038	42°00'21,89"	42°00'21,89"	Находка крышки оссуария VII-VIII вв.
39	039	42°00'21,58"	42°00'21,58"	Находка фрагментов оссуариев
40	040	42°00'19,98"	42°00'19,98"	Находка фрагментов керамики
41	041	42°00'14,04"	42°00'14,04"	Находка фрагментов керамики
42	042	41°59'35,47"	41°59'35,47"	Находка фрагментов керамики
43	043	41°58'48,42"	41°58'48,42"	Находка фрагментов керамики
44	044	41°58'44,25"	41°58'44,25"	Грунтовое погребение
45	045	41°58'40,38"	41°58'40,38"	Грунтовое погребение
46	046	41°57'47,70"	41°57'47,70"	Хум-оссуарий II-III вв. н.э. (2003 г.).
47	048	41°57'46,34"	41°57'46,34"	Находка фрагментов керамики
48	057	41°59'26,60"	41°59'26,60"	Бурлы 4
49	058	42°03'28,22"	42°03'28,22"	Грунтовое погребение
50	059	42°03'26,60"	42°03'26,60"	Грунтовое погребение
51	061	42°06'02,39"	42°06'02,39"	Колодец Бешмазар
52	062	42°06'16,83"	42°06'16,83"	Грунтово-курганый могильник

В ходе пути следования были обнаружены два грунтовых погребения (отметки 044-045) и одиночные находки красноглиняной керамики (отметки 040-043, 048) первых веков нашей эры (рис. 8).

У подножия хребта Султан-увайс в 4 км к востоку от горы Дарваза были обследованы две вершины. На одной из них на отметках 033 и 034 были найдены фрагменты ножек и стенки керамических оссуариев. Также были обнаружены многочисленные фрагменты красноглиняных сосудов, в основном представленных фрагментами красноглиняных горшков, хорошо известных по материалам работ на поселениях древнего Хорезма в первых веках нашей эры (Неразик, 1976. С. 34-35. Рис. 14, 5-6; Неразик, 1981. С. 81-82).

Примерно в 370 м к северо-западу от отметок 033 и 034 на соседней вершине был обнаружен искусственный бугор, возможно курганное погребение (отметка 037). Насыпь сложена из камня. Диаметр насыпи около 2,5-3,0 м. Среди камней насыпи обнаружен фрагмент стенки алебастрового оссуария. Поверхность вокруг погребения и западный склон вершины усыпан большим количеством фрагментов керамических ящичных оссуариев и фрагментов сосудов, которые по технологическим свойствам глиняного теста и внешнему оформлению могут быть отнесены к

История и археология Приаралья

VII-VIII вв. н.э. Особо выделяется крышка оссуария с грибовидной ручкой (отметка 038). Оссуарий сформован из плохо промешанной глины с примесью шамота, покрыт светлым, зеленоватого оттенка ангобом (рис. 9). Аналогичные оссуарии известны по материалам работ на некрополе Миздахкан, где они датируются афригидским периодом (VII-VIII вв.) (Ягодин, Ходжайов, 1970. С. 85-88, 110. Рис. 37).

Далее маршрут пролегал у подножия гор в северо-восточном направлении в сторону Бурлыккала. По пути были сняты координаты расположения, пока еще не изученных памятников I-VI вв. Топраккала Малая (Неразик, 1976. С. 15, 160, 162), Топраккала 3 (Хожаниязов, Негас-Клири, 2005. С. 20) и Бурлы-кала 2 (Материалы к своду..., 1986. С. 137-138).

Недалеко от Бурлыккалы, около 300 м к северо-западу от городища (отметка 057) был обнаружен бугор. Поиск упоминаний о нем в доступной археологической литературе к успеху не привел, однако он отмечен как памятник античного времени на врезке к археологической карте-вкладышу к книге С.П. Толстова «По древним дельтам Окса и Яксарта». Объект представляет собой продолговатый бугор, вытянутый по линии восток-запад. Размеры бугра примерно 35 на 15 метров, высота около 3-4 метров. Планировка помещений визуально не наблюдается, подъемный керамический материал скуден и невыразителен, однако светлый кремового оттенка в изломе черепок и светлый ангоб позволяет отнести обнаруженную керамику к IX-XI вв. Бугру было присвоено имя Бурлы 4.

Работы 2015 г. позволили открыть новые памятники археологии и картировать уже известные памятники, что дополняет археологическую карту Республики Каракалпакстан и предоставляет новый материал для осмысления вопросов, связанных с освоением Султануиздагского хребта в древности и средневековье.

ИСПОЛЬЗОВАННАЯ ЛИТЕРАТУРА:

Амиров Ш. Отчет об археологической разведке в Берунийском районе // Научный архив Каракалпакского научно-исследовательского института гуманитарных наук Каракалпакского отделения АН РУз. Фонд V, Опись 1, Дело 24. Нукус, 2003.

Амиров Ш. Отчет о работах Южнокаракалпакского археологического экспедиционного отряда 2013 года (ЮКАЭО-2013) // Научный архив Каракалпакского научно-исследовательского института гуманитарных наук Каракалпакского отделения АН РУз. Фонд V, Опись 1. Дело 22. Нукус, 2014.

Амиров Ш. Новый памятник средневековой погребальной культуры на Восточном чинке Устюрта // Вестник ККО АН РУз. Нукус, 2014, № 4. С.71-75.

Беттс А., Ягодин В., Хожаниязов Г. Отчет об археологических исследованиях 2004 года в древнем Ташкырманском оазисе // Научный архив Каракалпакского научно-исследовательского института гуманитарных наук Каракалпакского отделения АН РУз. Фонд V, Опись 6. Дело 28. Нукус, 2004.

Вактурская. Н.Н. Хронологическая классификация средневековой керамики Хорезма // Керамика Хорезма. Труды хорезмской археолого-этнографической экспедиции. Том IV, М., «Академия наук СССР», 1959. С. 261-342.

Вишневская Н.Ю. Ремесленные изделия Джигирбента. М., «Восточная литература» РАН, 2001.

Воробьева М.Г. Керамика Хорезма античного периода // Керамика Хорезма. Труды хорезмской археолого-этнографической экспедиции. Том IV. М., «Академия наук СССР», 1959. С. 63-220.

Неразик Е.Е. Сельское поселения афригидского Хорезма. М., «Наука», 1966.

Неразик Е.Е. Сельское жилище в Хорезме I-XIV вв. Из истории жилища и семьи // Труды хорезмской археолого-этнографической экспедиции. Том IX, М., «Наука», 1976.

Неразик Е.Е. Керамика из раскопок городища // Городище Топраккала. Труды хорезмской археолого-этнографической экспедиции. Том XII, М., 1981. С. 72-100.

Кдырнийзов М.Ш. Камнерезное ремесло в средневековом Хорезме // Археология Приаралья. Вып. III. Ташкент, «ФАН», 1986. С. 109-116.

Материалы к своду памятников истории и культуры Каракалпакской АССР. Нукус, «Каракалпакстан», 1986.

Пругер Е.Б. Материалы к истории к истории разработок месторождений тальковых пород Хорезма // Вестник Каракалпакского филиала Академии наук УзССР. Нукус, 1980, № 2. С. 59-66.

Толстов С.П. По древним дельтам Окса и Яксарта. М., «Восточная литература», 1962, 315 с.

Толстов С.П., Жданко Т.А., Итина М.А. Работы хорезмской археолого-этнографической экспедиции АН СССР в 1958-1961 гг. // Материалы хорезмской экспедиции. М., «Академия наук СССР», 1963, вып. 6. С. 3-90.

Хожаниязов Г.Х., Негас-Клири М. Отчет о работах Южно-каракалпакского археологического экспедиционного отряда 2005 года (ЮКАЭО-2005). Научный архив Каракалпакского научно-исследовательского института гуманитарных наук Каракалпакского отделения АН РУз. Фонд V, Опись 1, Дело 3. Нукус, 2006.

Юсупов Н, Манылов Ю. К изучению горного дела Султануиздага // Вестник Каракалпакского филиала Академии наук УзССР. Нукус, 1968, № 2. С. 61-67.

Ягодин. В.Н., Ходжайов. Т.К. Некрополь древнего Миздакхана. Ташкент, «ФАН», 1970.

Ягодин. В.Н. Типоло-хронологическая систематизация средневековой керамики Арало-Каспия // Приаралье на перекрестке культур. Самарканд, МИЦАИ, 2013.

КЛЮЧЕВЫЕ СЛОВА: Султануиздаг, археологическое обследование, курганы, грунтовые погребения, выработки на стеатит.

ARCHEOLOGICAL SURVEY IN SULTAUZDAG MOUNTAIN

SUMMARY: The article highlights the results of the archaeological expedition of the Sul-tanuizdag mountain ridge and its foothills. As a result, a number of new monuments were discovered and mapped, as well as previously investigated, belonging to the period of antiquity and the Middle Ages. Among them are burial mounds, burial grounds, steatite minings.

KEY WORDS: Sul-tanuizdag mountains, archaeological survey, kurgan burials, ground burials, steatite minings.

СУЛТОН УВАЙС ТОҒИДАГИ АРХЕОЛОГИК ТАДҚИҚОТЛАР

РЕЗЮМЕ: Мақолада Султон Увайс тоғ тизмаси ва унинг ёнбағирларида ўтказилган археологик тадқиқотлар натижалари ёритилган. Тадқиқотлар натижасида бир қатор янги ёдгорликлар аниқланиб, улар билан биргаликда антик давр ва ўрта асрларга оид илгари ўрганилган ёдгорликлар ҳам харитага туширилган. Улар орасида қўрғонлар, тупрок қабрлар, стеатитга ишланмалар мавжуд.

КАЛИТ СЎЗЛАР: Султон Увайс тоғ, археологик тадқиқот, қўрғонлар, тупрок қабрлар, стеатитга ишланмалар.

Список сокращений

АИУ	– Археологические исследования в Узбекистане.
АКД	– Автореферат кандидатской диссертации.
АП	– Археология Приаралья.
АСГЭ	– Археологический сборник Государственного Эрмитажа.
АО	– Археологические открытия.
ВДИ	– Вестник древней истории.
ВККО АН РУз	– Вестник Каракалпакского отделения Академии наук Республики Узбекистан.
ВККФ АН	– Вестник Каракалпакского филиала АН УзССР
ГАИМК	– Государственная Академия истории материальной культуры.
ГМВ	– Государственный музей Востока
ЗВОРАО	– Записки Восточного отдела Русского археологического общества.
ЗКВ	– Записки коллегии востоковедов.
ИМКУ	– История материальной культуры Узбекистана.
ИИАЭ	– Институт истории, археологии и этнографии
КСИА	– Краткие сообщения Института археологии АН СССР.
КСИИМК	– Краткие сообщения о докладах и полевых исследованиях Института истории материальной культуры АН СССР .
МОН РК	– Министерство образования и науки Республики Казахстан
МИА	– Материалы и исследования по археологии СССР.
МИТТ	– Материалы по истории туркмен и Туркмении.
МХЭ	– Материалы Хорезмской экспедиции.
НАН РК	– Национальная академия наук Республики Казахстан
НГПИ	– Нукусский государственный педагогический институт им. Ажинияза.
НЭ	– Нумизматика и эпиграфика.
ОНУ	– Общественные науки Узбекистана.
СА	– Советская археология.
САГУ	– Среднеазиатский государственный университет.
СМИЗО	– Сборник материалов, относящихся к истории Золотой Орды.
СЭ	– Советская этнография.
ТД	– Тезисы докладов.
ТКАЭЭ	– Труды Киргизской археолого-этнографической экспедиции.
ТОВЭ	– Труды Отдела Востока Государственного Эрмитажа.
ТХАЭЭ	– Труды Хорезмской археолого-этнографической экспедиции.
ЭВ	– Эпиграфика Востока
ЮТАКЭ	– Труды Южно-Туркменистанской археологической комплексной экспедиции

АКАДЕМИЯ НАУК РЕСПУБЛИКИ УЗБЕКИСТАН
КАРАКАЛПАКСКОЕ ОТДЕЛЕНИЕ АКАДЕМИИ НАУК
РЕСПУБЛИКИ УЗБЕКИСТАН
КАРАКАЛПАКСКИЙ НАУЧНО-ИССЛЕДОВАТЕЛЬСКИЙ
ИНСТИТУТ ГУМАНИТАРНЫХ НАУК

ИСТОРИЯ И АРХЕОЛОГИЯ ПРИАРАЛЬЯ

№1

Нукус
«Билим»
2019

С о с т а в и т е л ь:
Айсулу Искандерова

Технический редактор: З. Курбанова
Компьютерная верстка: А.Д. Искандерова

Сдано в набор 01.04.2019. Подписано в печать
Формат Сдано 60x84 1/8. Объем 31,0 п.л. Гарнитура Times. 28,84 усл. печ. л.
Тираж 525 экз. Заказ _____.

Издательство «Билим». 230103. г. Нукус, ул. Каракалпакстан, 9

Отпечатано в типографии ООО «NISO POLIGRAF». Ташкентский область, Урта
Чирчикский район «Ок ота» КФЙ, п. Маъшал, ул. Марказ, 1.